





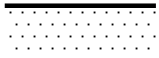


## ASEMAKAAVAMERKINNÄT JA -MÄÄRÄYKSET


	ERILLISPIENTALOJEN KORTTELIALUE.
	3m kaava-alueen rajan ulkopuolella oleva viiva.
	Korttelin, korttelinosan ja alueen raja.
	Osa-alueen raja.
	Ohjeellinen tontin raja.
<b>29</b>	Korttelin numero.
<b>4</b>	Ohjeellisen tontin numero.
<b>I</b>	Roomalainen numero osoittaa rakennusten, rakennuksen tai sen osan suurimman sallitun kerrosluvun.
<b>e=0.20</b>	Tehokkuusluku eli kerrosalan suhde tontin pinta-alaan.
	Rakennusala.
	Istutettava alueen osa.

### KIRKONSEUDUN ASEMAKAAVAN MUUTOS; Kortteli 29, tontti 4

ASEMAKAAVAN MUUTOS KOSKEE KORTTELIN 29 TONTTIA 4 SEKÄ LÄHIVIRKISTYSALUETTA.  
ASEMAKAAVAN MUUTOKSELLA MUODOSTUU KORTTELIN 29 TONTTI 4.

LUONNOS 18.5.2020

  
Minna Vesisenaho  
Kaavoituspäällikkö

  
Ville Vihanta  
Kaavoitusinsinööri



KAUSTISEN KUNTA



MITTAKAAVA 1:1000