



ASEMAKAAVAMERKINNÄT



AL

ASUIN-, LIIKE- JA TOIMISTORAKENNUSTEN KORTTELIALUE.



K

LIIKE- JA TOIMISTORAKENNUSTEN KORTTELIALUE.



KL-1

LIIKERAKENNUSTEN KORTTELIALUE.

Alueelle saa kaupan myymälätilojen lisäksi sijoittaa polttoaineen jakeluaseman sekä autopesulan.



VL

LÄHIVIRKISTYSALUE.



EV

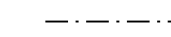
SUOJAVIHERALUE.




3m kaava-alueen rajan ulkopuolella oleva viiva.



Korttelin, korttelinosan ja alueen raja.



Osa-alueen raja.



Ohjeellinen tontin raja.

32

Korttelin numero.

1

Ohjeellisen tontin numero.

KAUPPATIE

Kadun nimi.

II

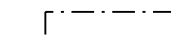
Roomalainen numero osoittaa rakennusten, rakennuksen tai sen osan suurimman sallitun kerrosluvun.

Iu1/2

Murtoluku roomalaisen numeron jäljessä osoittaa, kuinka suuren osan rakennuksen suurimman kerroksen alasta saa ullakon tasolla käyttää kerrosalaan laskettavaksi tilaksi.

e=0.30


Tehokkuusluku eli kerrosalan suhde tontin pinta-alaan.



Rakennusala.



Istutettava alueen osa.



Säilytettävä/istutettava puurivi.



Katu.

KIRKONSEUDUN ASEMAKAAVAN MUUTOS; KAUPPATIEN YMPÄRISTÖ

ASEMAKAAVAN MUUTOS KOSKEE OSAA KORTTELEISTA 32 JA 33 SEKÄ VIHER-, TIE- JA KATUALUETTA.

ASEMAKAAVAN MUUTOKSELLA MUODOSTUU OSA KORTTELEISTA 32 JA 33 SEKÄ VIHER-, ERITYIS- JA KATUALUETTA.

EHDOTUS 18.5.2020

LUONNOS 18.10.2019

Minna Vesisenaho

Minna Vesisenaho
Kaavoituspäällikkö

Ville Vihanta

Ville Vihanta
Kaavoitusinsinööri

Plandea

KAUSTISEN KUNTA



MITTAKAAVA 1:2000