


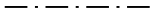





ASEMAKAAVAMERKINNÄT JA -MÄÄRÄYKSET


	AO	ERILLISPIENTALOJEN KORTTELIALUE.
		3m kaava-alueen rajan ulkopuolella oleva viiva.
		Korttelin, korttelinosan ja alueen raja.
		Osa-alueen raja.
		Ohjeellinen tontin raja.
29		Korttelin numero.
4		Ohjeellisen tontin numero.
I		Roomalainen numero osoittaa rakennusten, rakennuksen tai sen osan suurimman sallitun kerrosluvun.
e=0.20		Tehokkuusluku eli kerrosalan suhde tontin pinta-alaan.
		Rakennusala.
		Istutettava alueen osa.

KIRKONSEUDUN ASEMAKAAVAN MUUTOS; Kortteli 29, tontti 4

ASEMAKAAVAN MUUTOS KOSKEE KORTTELIN 29 TONTTIA 4 SEKÄ LÄHIVIRKISTYSALUETTA.
ASEMAKAAVAN MUUTOKSELLA MUODOSTUU KORTTELIN 29 TONTTI 4.

EHDOTUS 17.11.2020
LUONNOS 18.5.2020


Minna Vesisenaho
Kaavoituspäällikkö


Ville Vihanta
Kaavoitusinsinööri



KAUSTISEN KUNTA



MITTAKAAVA 1:1000