

ASEMAKAAVAMERKINNÄT JA -MÄÄRÄYKSET



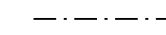
TEOLLISUUS- JA VARASTORAKENUSTEN KORTTELIALUE.



3m kaava-alueen rajan ulkopuolella oleva viiva.



Korttelin, korttelinosan ja alueen raja.



Osa-alueen raja.

700

Korttelin numero.

1

Ohjeellisen tontin numero.

TARHATIE

Kadun nimi.

II


Roomalainen numero osoittaa rakennusten, rakennuksen tai sen osan suurimman sallitun kerrosluvun.

e=0.20


Tehokkuusluku eli kerrosalan suhde tontin pinta-alaan.



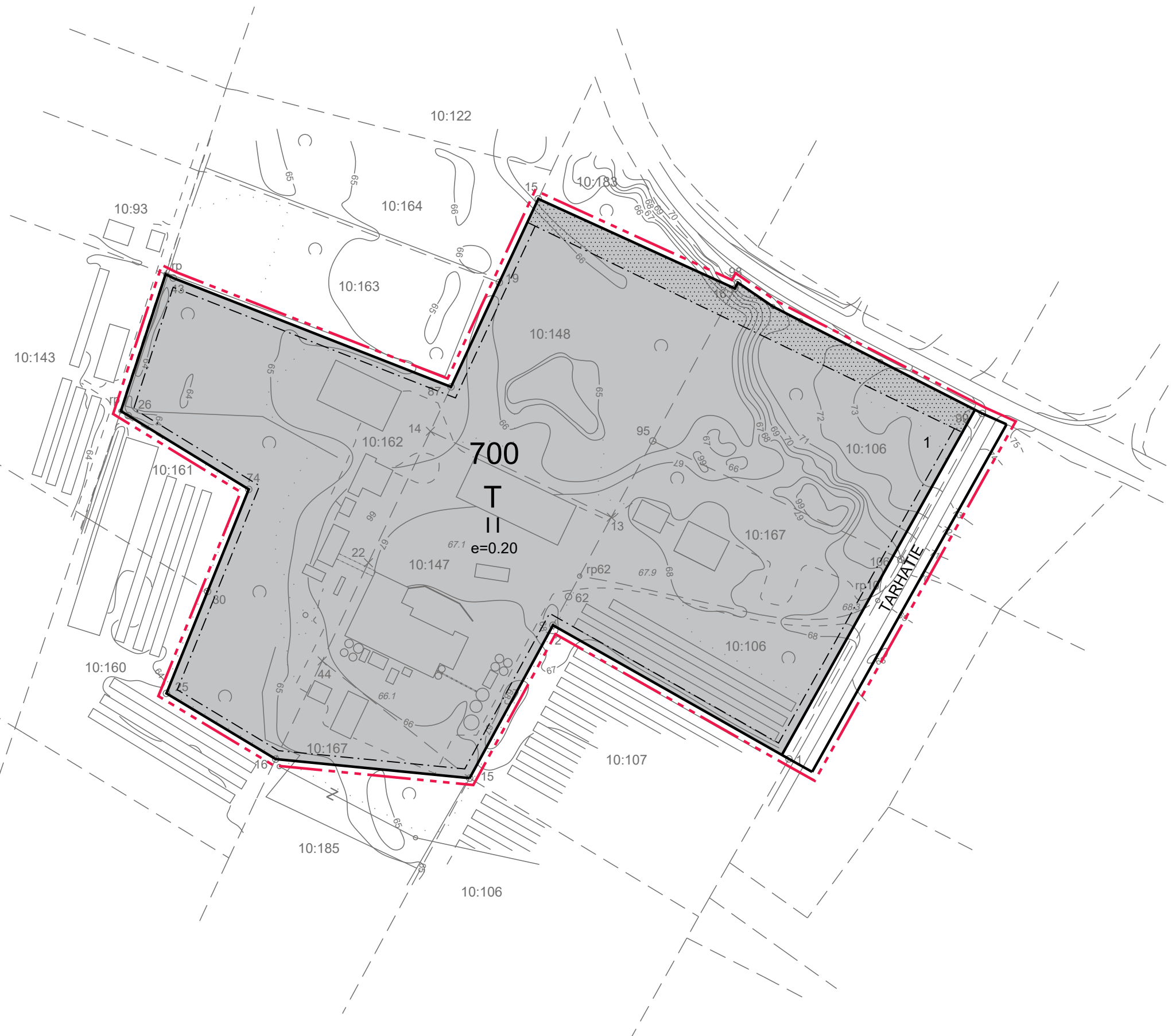
Rakennusala.



Istutettava alueen osa.



Katu.



TARHATIEN ASEMAKAAVA

ASEMAKAAVA KOSKEE KIINTEISTÖJÄ 10:106, 10:147, 10:148, 10:162, 10:167, 11:53 JA 13:133.

ASEMAKAAVALLA MUODOSTUU KORTTELI 700 SEKÄ KATUALUETTA.

EHDOTUS 17.11.2020
LUONNOS 11.8.2020

Minna Vesisenaho
Kaavoituspäällikkö

Ville Vihanta
Kaavoitusinsinööri

