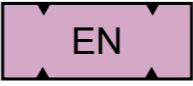
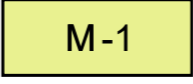


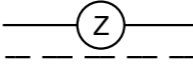

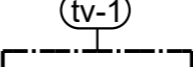


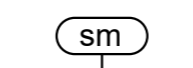
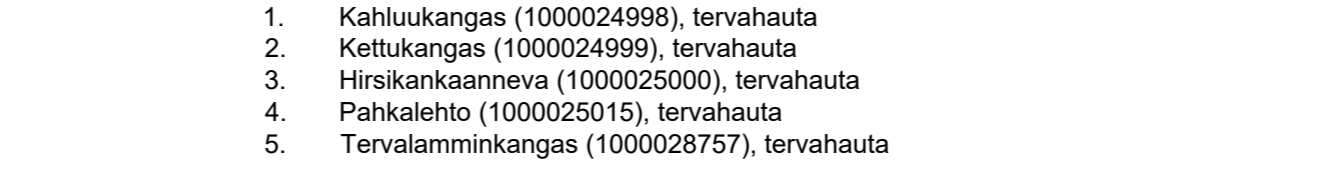




VETELIN KUNTA

LÖYTÖNEVAN (ENT. RISTINEVA)

TUULIVOIMAPUISTON YLEISKAAVA

YLEISKAAVAMERKINNÄT JA -MÄÄRÄYKSET:

-  EN ENERGIHUOLLON ALUE.
Energiahuollon alueelle voidaan rakentaa sähköasemakenttä, kojeistorakennuksia ja huoltorakennuksia. Sähköasemakenttä tulee aidata.
-  M-1 MAA- JA METSÄTALOUSVALTAINEN ALUE.
Alue on varattu maa- ja metsätaloutta varten. Alueelle saa sijoittaa tuulivoimaloita niille erikseen osoitetuille alueille sekä niitä varten huoltoteitä, teknisiä verkostoja ja kokoonpanoalueita.
Maa- ja metsätaloutta palveleva rakentaminen tulee sijoittaa vähintään 1,5 kertaa voimalan kokonaiskorkeuden etäisyydelle tuulivoimaloista tai rakentamattomasta, tuulivoimaloilta osoitetusta alueesta.
-  NYKYINEN / PARANNETTAVA TIELINJAUS.
-  OHJEELLINEN TIELINJAUS.
-  OHJEELLINEN 110 KV:N SÄHKÖLINJA.
-  OHJEELLINEN MAAKAAPPELI.
-  TUULIVOIMALOIDEN ALUE.
Merkinnällä osoitetaan alueet, joille on mahdollista sijoittaa tuulivoimala. Luku merkinnän yhteydessä osoittaa, kuinka monta tuulivoimalaa kullekin pisteatkoivalla rajatulle osa-alueelle saa sijoittaa. Tuulivoimalan kokonaiskorkeus maanpinnasta saa olla enintään 250 metriä. Tuulivoimalan rakenteiden ja siipien pyörimisalueen tulee sijoittua osoitetulle tuulivoimaloiden alueelle.
-  LUONNON MONIMUOTOISUUDEN KANNALTA ERITYISEN TÄRKEÄ ALUE.
-  OHJEELLINEN TUULIVOIMALAN SIIJAINTI.
Numero merkinnän yhteydessä on tuulivoimalan tunnus.
-  KIINTEÄ MUINAIJÄÄNNÖS.
Muinaismuistolain (295/63) tarkoittama kiinteä muinaisjäännös. Kohteen kaivaminen, peittäminen, muuttaminen, vahingoittaminen tai muu kajoaminen on kielletty ilman muinaismuistolain mukaista lupaa. Kohdetta koskevista suunnitelmista tulee pyytää museoviranomaisen lausunto. Kohteen merkintään liittyvä numero viittaa kohdeluetteloon.
- 
 1. Kahluukangas (1000024998), tervahauta
 2. Kettukangas (1000024999), tervahauta
 3. Hirsikankaanneva (1000025000), tervahauta
 4. Pahkalehto (1000025015), tervahauta
 5. Tervalamminkangas (1000028757), tervahauta
-  ALUEEN RAJA.
-  OSAYLEISKAAVA-ALUEEN RAJA.

1. Tämä osayleiskaava on laadittu maankäyttö- ja rakennuslain 77 a §:n tarkoittamana oikeusvaikutteisena yleiskaavana. Osayleiskaavaa voidaan käyttää yleiskaavan mukaisten tuulivoimaloiden rakennusluvan myöntämisen perusteena.
2. Osayleiskaavassa osoitetuille tuulivoimaloiden alueille voidaan sijoittaa yhteensä enintään 8 tuulivoimalaa.
3. Meluhaittojen ehkäisemiseksi ja ympäristön viihtyisyyden turvaamiseksi alueen suunnittelussa ja toteuttamisessa on otettava huomioon melua koskevat asetukset ja säädökset.
4. Tuulivoimapuiston sisäiset keskijännitejohdot tulee toteuttaa maakaapeleina, jotka tulee ensisijaisesti sijoittaa teiden yhteyteen.
5. Tuulivoimaloiden, tuulivoimaloiden huolto- ja rakentamisten sekä maakaapeleiden sijoittamisessa on otettava huomioon luonnon monimuotoisuuden sekä kulttuuriympäristön kannalta arvokkaat alueet..
6. Jokaiselle tuulivoimalalle on haettava lentoestelausunto ilmailukennepalvelun tarjoajalta. Mikäli lentoestelausunnossa niin edellytetään, on lisäksi saatava lentoestelupa Liikenne- ja viestintävirasto Traficom:ilta.
7. Tuulivoimaloiden lopullisten toteutettavien sijaintien koordinaatit on ilmoitettava Puolustusvoimien pääesikunnalle.

Kunnanvaltuusto (kaavan hyväksyminen)	
Kaavaehdotus nähtävillä	
Tekninen lautakunta (kaavaehdotus)	
Kaavaluonnos nähtävillä	
Tekninen lautakunta (kaavaluonnos) 2021	
VETELIN KUNTA LÖYTÖNEVAN (ENT. RISTINEVA) TUULIVOIMAPUISTON YLEISKAAVA	Mittakaava 1:10 000 Koordinaatisto TM35
LUONNOS	
Suunnitteluala, työnnumero ja piirustuksen numero	
 FCG Finnish Consulting Group Oy Elektronikkatie 6, 3.krs, 90590 Oulu Puh. 0104090 www.fcg.fi	YKS P43416P001 901
Päiväys 3.5.2021 Suunn. Tolppanen Janne, arkkitehti	Piirt. Jari Alatalo Yhteyshenkilö Janne Tolppanen

